
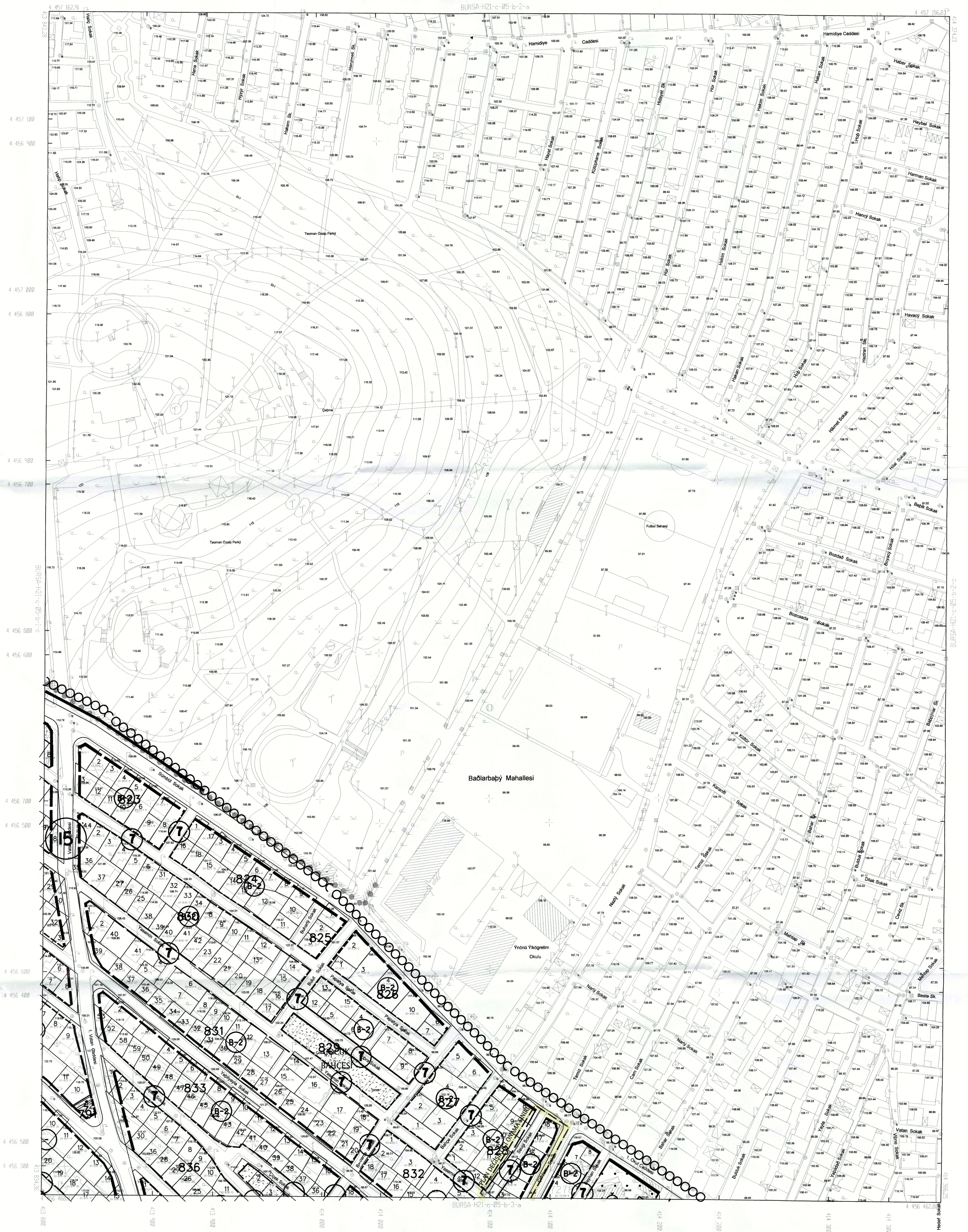
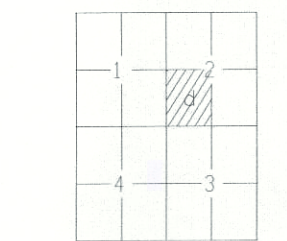


BURSA İLİ, OSMANGAZI İLÇESİ, BAĞLARBAŞI MAHALLESİ, MÜMIN GENÇOĞLU CADDESİ  
1/1000 ÖLÇEKLİ BAĞLARBAŞI HAMİTLER UYGULAMA İMAR PLANI DEĞİŞİKLİĞİDilek ALTIN TÖRKMEN  
A GİRİŞİMİŞİNCİ PLANCISI  
Diyadin No: 169-4231  
Odun No: 2261

ÖLÇEK 1/1000

Katip Üye  
Ali ŞAH ADILOĞLUKatip Üye  
Burek AKSOYPlan İşlem Numarası  
UIP-712,51Osmanlı Belediye Meclisinin 06.02.2019 tarih ve 88 sayılı kararı  
ile uygun görülmüştür.Mustafa BUNAR  
Osmanlı Belediye BaşkanıBursa Büyükşehir Belediye Meclisinin  
14.01.2019 tarih ve 263 sayılı kararı  
ile onaylanmıştır.Alınur AKTAŞ  
Büyükşehir Belediye Başkanı

BURSA-H21-c-05-b



. Temmuz 2009 tarihli 18 no.lu karar ile arazi/taahhüt sözleşme kapsamındaki yerleşimlerin.

. Erişim yükseklikleri esas alınmıştır.

. Yapılar seramik kaplamalıdır.

. İTIRF koordinat sisteminde 2005.8 Eşdeğerli yerleşimdir.

. Dönüşüm parametreleri kullanılarak Datum ED-58'ye dönüştürülmüştür.

D+N+M+Z  
ED-58'den İTIRF '95'ye Dönüşüm Parametreleri  
İTIRF '95'den ED-58'ye Dönüşüm Parametreleri

ED-58 : UTM 36Q UTM 36Q  
İTIRF '95 : UTM 36Q UTM 36Q  
Uzunluk : 6.999993414  
Enlem : 40.000006586  
Uzunluk : 156.136688330282  
Enlem : 39.531199983641

+ ED-58 KOORDİNAT SİSTEMİ

+ İTIRF KOORDİNAT SİSTEMİ

1:1000

Büyükşehir Belediye Başkanlığına  
2010 tarihli onaylı hali hazır  
paftasının astımını aydır.Ayşe ÖNER  
Şehircilik UzmanıO.N.A.Y  
1/2000YAKLENE-Ce F+RMA  
Mesicolu Mh. M. A. A.

KONTROL

NCELEME

Hasan Yeter ARKAYIN  
Proje Müh.Prof. Dr. Kemal KÜÇÜK  
Mühür-2K Mh. Fak.Mehmet SANCAK  
Kontrol Mh.Mehmet KARADOLU  
Harita Kam. Mh.Mehmet Sert MİK  
Enleç-Mutlak Derece Bakım\*Sımsık Hakkı \*ETİMİLİ  
BURSA Genel Müh.Recep ALTEPE  
Büyükşehir Belediye Başkanı